




# ÚZEMNÍ PLÁN ZÁTOR ZMĚNA Č. 3 NÁVRH PRO VEŘEJNÉ PROJEDNÁNÍ

## 3. DOPRAVNÍ INFRASTRUKTURA

















1 : 5 000

### LEGENDA ZMĚN:


NÁVRH	
	STAVEBNÍ ÚPRAVY NA MÍSTNÍCH KOMUNIKACÍCH (MO1 - změna šířkové kategorie na jednopruhovou komunikaci s výhybnou; MO2 - změna šířkové kategorie na dvoupruhovou komunikaci)
	VÝHYBNA NA KOMUNIKACI
	RUŠENÉ JEVY

STAV	NÁVRH	
		HRANICE ZASTAVĚNÉHO ÚZEMÍ K 1. 4. 2022

### PLOCHY S ROZDÍLNÝM ZPŮSOBEM VYUŽITÍ

PLOCHY STABILIZOVANÉ	PLOCHY ZMĚN	
		PLOCHY SMÍŠENÉ OBYTNÉ
		PLOCHY REKREACE
		PLOCHY VEŘEJNÝCH PROSTRANSTVÍ
		PLOCHY TECHNICKÉ INFRASTRUKTURY
		PLOCHY VÝROBY A SKLADOVÁNÍ SPECIFICKÉ
		PLOCHY ZEMĚDĚLSKÉ
		PLOCHY LESNÍ
KORIDORY		
		SMÍŠENÝ KORIDOR DOPRAVNÍ A TECHNICKÉ INFRASTRUKTURY

PODTISK - PLATNÝ ÚZEMNÍ PLÁN ZÁTOR

	PROJEKTOVÁ ČINNOST, URBANISMUS, ÚZEMNÍ PLÁNOVÁNÍ, EKOLOGIE, GIS
<b>URBANISTICKÉ STŘEDISKO OSTRAVA, s.r.o.</b>	
OSTRAVA s.r.o.	Spartakovců 6014/3, Ostrava-Poruba, 70800 tel: 596 939 530, 596 939 531

ZODP.PROJEKTANT:	ING. ARCH. HELENA SALVETOVÁ	ZAK. ČÍSLO:	U - 385
ZPRACOVATEL:	ING. ARCH. HELENA SALVETOVÁ		
OBJEDNATEL:	OBEC ZÁTOR	DATUM:	DUBEN 2022