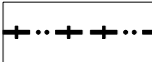

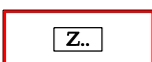




ÚZEMNÍ PLÁN ZÁTOR ZMĚNA Č. 3 NÁVRH PRO VEŘEJNÉ PROJEDNÁNÍ


1. ZÁKLADNÍ ČLENĚNÍ ÚZEMÍ

1 : 5 000

LEGENDA ZMĚN:

| | |
|---|--|
|  | HRANICE ZASTAVĚNÉHO ÚZEMÍ K 1. 4. 2022 |
|  | ZASTAVĚNÉ ÚZEMÍ K 1. 4. 2022 |
|  | HRANICE ZASTAVITELNÝCH PLOCH S OZNAČENÍM |
|  | HRANICE PLOCH ZMĚN V KRAJINĚ S OZNAČENÍM |
|  | RUŠENÉ JEVI |

PODTISK - PLATNÝ ÚZEMNÍ PLÁN ZÁTOR

| | |
|---|---|
|  | PROJEKTOVÁ ČINNOST, URBANISMUS, ÚZEMNÍ PLÁNOVÁNÍ, EKOLOGIE, GIS |
| URBANISTICKÉ STŘEDISKO OSTRAVA, s.r.o. | |
| OSTRAVA s.r.o. | Spartakovců 6014/3, Ostrava-Poruba, 70800 tel: 596 939 530, 596 939 531 |
| ZODP.PROJEKTANT: ING. ARCH. HELENA SALVETOVÁ | ZAK. ČÍSLO: U - 385 |
| ZPRACOVATEL: ING. ARCH. HELENA SALVETOVÁ | |
| OBJEDNATEL: OBEC ZÁTOR | DATUM: DUBEN 2022 |