






# ÚZEMNÍ PLÁN ZÁTOR ZMĚNA Č. 3

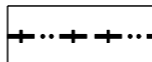

















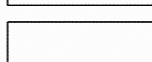







## ÚPRAVA NÁVRHU PRO OPAKOVANÉ VEŘEJNÉ PROJEDNÁNÍ

### 5. TECHNICKÁ INFRASTRUKTURA - ENERGETIKA, SPOJE

1 : 5 000

#### LEGENDA ZMĚN:

	VEDENÍ VN 22 kV - VZDUŠNÉ - PONECHANÝ STAV
	VEDENÍ VN 22 kV - NADZEMNÍ, IZOLOVANÉ VODIČE - NÁVRH
	STŘEDOTLAKÝ PLYNOVOD - NÁVRH
	STŘEDOTLAKÝ PLYNOVOD - KE ZRUŠENÍ
	RUŠENÉ JEVY

STAV	NÁVRH	
		HRANICE ZASTAVĚNÉHO ÚZEMÍ K 1. 10. 2022
PLOCHY S ROZDÍLNÝM ZPŮSOBEM VYUŽITÍ		
PLOCHY STABILIZOVANÉ	PLOCHY ZMĚN	
		PLOCHY SMÍŠENÉ OBYTNÉ
		PLOCHY REKREACE
		PLOCHY VEŘEJNÝCH PROSTRANSTVÍ
		PLOCHY TECHNICKÉ INFRASTRUKTURY
		PLOCHY VÝROBY A SKLADOVÁNÍ SPECIFICKÉ
		PLOCHY ZEMĚDĚLSKÉ
		PLOCHY LESNÍ
		MÍSTNÍ A ÚČELOVÉ KOMUNIKACE
		STAVEBNÍ ÚPRAVY NA MÍSTNÍCH KOMUNIKACÍCH (ZMĚNA ŠÍŘKOVÉ KATEGORIE)
		VÝHYBNA NA KOMUNIKACI
KORIDORY		
		SMÍŠENÝ KORIDOR DOPRAVNÍ A TECHNICKÉ INFRASTRUKTURY
		KORIDOR TECHNICKÉ INFRASTRUKTURY

PODTISK - PLATNÝ ÚZEMNÍ PLÁN ZÁTOR



PROJEKTOVÁ ČINNOST, URBANISMUS, ÚZEMNÍ PLÁNOVÁNÍ, EKOLOGIE, GIS

**URBANISTICKÉ STŘEDISKO OSTRAVA, s.r.o.**

Spartakovců 6014/3, Ostrava-Poruba, 70800

tel: 596 939 530, 596 939 531

ZODP.PROJEKTANT: ING. ARCH. HELENA SALVETOVÁ

ZAK. ČÍSLO: U - 385

ZPRACOVATEL: ING. ARCH. HELENA SALVETOVÁ

OBJEDNATEL: OBEC ZÁTOR

DATUM: ŘÍJEN 2022