

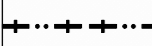


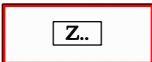






















ÚZEMNÍ PLÁN ZÁTOR ZMĚNA Č. 3


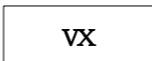


ÚPRAVA NÁVRHU PRO OPAKOVANÉ VEŘEJNÉ PROJEDNÁNÍ

8. VÝKRES PŘEDPOKLÁDANÝCH ZÁBORŮ PŮDNÍHO FONDU

1 : 5 000

LEGENDA ZMĚN:

STAV	NÁVRH	
		HRANICE ZASTAVĚNÉHO ÚZEMÍ K 1. 10. 2022
		HRANICE ZASTAVITELNÝCH PLOCH S OZNAČENÍM
		HRANICE PLOCH ZMĚN V KRAJINĚ S OZNAČENÍM
		HRANICE BONITNÍCH PŮDNĚ EKOLOGICKÝCH JEDNOTEK - BPEJ
		VZDÁLENOST 50 m OD OKRAJE LESNÍCH POZEMKŮ
		ZEMĚDĚLSKÉ POZEMKY VE II. TŘÍDĚ OCHRANY
		ZEMĚDĚLSKÉ POZEMKY VE III. TŘÍDĚ OCHRANY
		ZEMĚDĚLSKÉ POZEMKY VE IV. TŘÍDĚ OCHRANY
		ZEMĚDĚLSKÉ POZEMKY V V. TŘÍDĚ OCHRANY
		LESNÍ POZEMKY
		NEZEMĚDĚLSKÉ POZEMKY
		ODVODNĚNÉ POZEMKY
		PLOCHY ÚZEMNÍHO SYSTÉMU EKOLOGICKÉ STABILITY (NADREGIONÁLNÍ BOKORIDOR)

		PLOCHY VÝROBY A SKLADOVÁNÍ SPECIFICKÉ
		RUŠENÉ JEVY

PODTISK - PLATNÝ ÚZEMNÍ PLÁN ZÁTOR



PROJEKTOVÁ ČINNOST, URBANISMUS, ÚZEMNÍ PLÁNOVÁNÍ, EKOLOGIE, GIS

URBANISTICKÉ STŘEDISKO OSTRAVA, s.r.o.

Spartakovců 6014/3, Ostrava-Poruba, 70800

tel: 596 939 530, 596 939 531

ZODP.PROJEKTANT: ING. ARCH. HELENA SALVETOVÁ

ZAK. ČÍSLO: U - 385

ZPRACOVATEL: MARCELA VOZÁRIKOVÁ

OBJEDNATEL: OBEC ZÁTOR

DATUM: ŘÍJEN 2022