







ÚZEMNÍ PLÁN ZÁTOR ZMĚNA Č. 3

ÚPRAVA NÁVRHU PRO OPAKOVANÉ VEŘEJNÉ PROJEDNÁNÍ

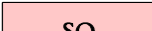













2. HLAVNÍ VÝKRES

1 : 5 000

LEGENDA ZMĚN:

STAV	NÁVRH	
		HRANICE ZASTAVĚNÉHO ÚZEMÍ K 1. 10. 2022
		HRANICE ZASTAVITELNÝCH PLOCH S OZNAČENÍM
		HRANICE PLOCH ZMĚN V KRAJINĚ S OZNAČENÍM





PLOCHY S ROZDÍLNÝM ZPŮSOBEM VYUŽITÍ

PLOCHY STABILIZOVANÉ	PLOCHY ZMĚN	
		PLOCHY SMÍŠENÉ OBYTNÉ
		PLOCHY REKREACE
		PLOCHY VEŘEJNÝCH PROSTRANSTVÍ
		PLOCHY TECHNICKÉ INFRASTRUKTURY
		PLOCHY VÝROBY A SKLADOVÁNÍ SPECIFICKÉ
		PLOCHY ZEMĚDĚLSKÉ
		PLOCHY LESNÍ


KORIDORY

		SMÍŠENÝ KORIDOR DOPRAVNÍ A TECHNICKÉ INFRASTRUKTURY
		KORIDOR TECHNICKÉ INFRASTRUKTURY

ÚZEMNÍ SYSTÉM EKOLOGICKÉ STABILITY

		PLOCHY ÚZEMNÍHO SYSTÉMU EKOLOGICKÉ STABILITY (NADREGIONÁLNÍ BOKORIDOR)
		RUŠENÉ JEVY

PODTISK - PLATNÝ ÚZEMNÍ PLÁN ZÁTOR

	PROJEKTOVÁ ČINNOST, URBANISMUS, ÚZEMNÍ PLÁNOVÁNÍ, EKOLOGIE, GIS
OSTRAVA s.r.o.	URBANISTICKÉ STŘEDISKO OSTRAVA, s.r.o.
Spartakovců 6014/3, Ostrava-Poruba, 70800	tel: 596 939 530, 596 939 531
ZODP.PROJEKTANT: ING. ARCH. HELENA SALVETOVÁ	ZAK. ČÍSLO: U - 385
ZPRACOVATEL: ING. ARCH. HELENA SALVETOVÁ	
OBJEDNATEL: OBEC ZÁTOR	DATUM: ŘÍJEN 2022