

ÚZEMNÍ PLÁN

ZÁTOR

ZMĚNA Č. 4

NÁVRH PRO VEŘEJNÉ PROJEDNÁNÍ

4. TECHNICKÁ INFRASTRUKTURA - VODNÍ HOSPODÁŘSTVÍ

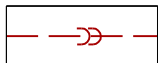
1 : 5 000

LEGENDA NAVRŽENÝCH ZMĚN

NÁVRH

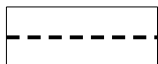


ŘAD PITNÉ VODY



KANALIZACE SPLAŠKOVÁ

STAV




HRANICE ZASTAVĚNÉHO ÚZEMÍ K 1. 4. 2023

PLOCHY S ROZDÍLNÝM ZPŮSOBEM VYUŽITÍ

PLOCHY
STABILIZOVANÉ

PLOCHY
ZMĚN



PLOCHY SMÍŠENÉ OBYTNÉ




PLOCHY VÝROBY A SKLADOVÁNÍ

DOPRAVNÍ INFRASTRUKTURA

STAV

NÁVRH



MÍSTNÍ KOMUNIKACE



RUŠENÉ JEVY

